



GÎTE CASTEL-CAILLOUX - PONT DE MONTVERT - SUD MONT LOZÈRE

GÎTE CASTEL-CAILLOUX - PONT DE MONTVERT - SUD MONT LOZÈRE

Location de Vacances pour 3 personnes, à 10 minutes du village de Pont de Montvert, Sud Mont Lozère

<https://gite-castel-cailloux-lozere.fr>



Christian EYSSERIC

+33 6 10 36 20 14

A Gîte Castel-Cailloux - Pont De Montvert - Sud
Mont Lozère : Chemin du Courtet 48220 PONT
DE MONTVERT - SUD MONT LOZERE



Molines Roland

Map data ©2022 Imagery ©2022 CNES / Airbus, Landsat / Copernicus, Maxar Technologies





Gîte Castel-Cailloux - Pont De Montvert - Sud Mont Lozère



Maison



3

personnes




0

chambre



35

m²



Au coeur du Mont Lozère et à 10 minutes du village de pont de Montvert, une ancienne bâtisse entièrement rénovée pour accueillir les amoureux de nature dans un hameau typique ! Un gîte au cachet ancien et au confort moderne !



Ce gîte est composé d'une grande pièce cuisine/salon de 35 m2, un grand mur "cathédrale" héberge un escalier, un palier desservant 1 chambre et 1 salle de bains

Le rez-de-chaussée est composé :

- d'un coin cuisine tout équipé (frigo avec freezer, triplette Rosières : plaque de cuisson, four, lave vaisselle 6 couverts +produits lavage, cafetière électrique senséo, grille pain, micro ondes, bouilloire électrique, nécessaire complet pour le petit-déjeuner, vaisselle (verres, assiettes, plats, casseroles, poêle, couverts, planche à découper, plateau, table et chaises, poubelles de tri, etc.....
- d'un coin salon confortable composé d'une grande banquette de coussins, d'un fauteuil transformable en un lit 1 place, télévision, poêle à bois. + chauffage électrique, table basse, documentation, livres etc...

L'étage comprend :

- la chambre (lit 2 personnes) un portant+cintres +2 étagères , une malle contenant 1 couverture +1couette, 2 miroirs, 2 chevets + lampes de chevet, radiateur électrique , Vélux et son rideau nocturne
- la salle de bains avec douche à l'italienne, plan de toilette avec vasque lavabo, WC, machine à laver lavante/séchante+produits de lavage, aspirateur et ses accessoires, cumulus électrique (eau chaude en continu)





Tarifs (au 18/01/22)

Gîte Castel-Cailloux - Pont De Montvert - Sud Mont Lozère

en hors saison, 3 nuits minimum

Tarifs en €:	Tarif 1 nuit en semaine (L, M, M, J, D)	Tarif 1 nuit en weekend (V ou S)	Tarif 2 nuits weekend (V+S)	Tarif 7 nuits semaine
du 01/01/2022 au 05/02/2022				350€
du 05/02/2022 au 05/03/2022				450€
du 05/03/2022 au 09/04/2022				350€
du 09/04/2022 au 28/05/2022				450€
du 28/05/2022 au 01/10/2022				550€
du 01/10/2022 au 22/10/2022				350€
du 22/10/2022 au 05/11/2022				450€
du 05/11/2022 au 17/12/2022				350€
du 17/12/2022 au 07/01/2023				450€

A savoir : conditions de la location

Arrivée samedi à partir de 16h

Départ samedi avant 10h

*Langue(s)
parlée(s)* Français

*Annulation/
Prépaiement/
Dépot de
garantie* chèque réservation encaissé à l'arrivée

*Moyens de
paiement* Chèques bancaires et postaux Espèces

Ménage 40€

*Draps et Linge
de maison* Draps et/ou linge compris
fourniture draps et lit fait + serviettes de toilette : 20 €

*Enfants et lits
d'appoints* Lit bébé
lit bébé à la demande + coussin à langer et chaise haute

*Animaux
domestiques* Les animaux ne sont pas admis.


Mes recommandations

5 raisons de venir dans notre destination

Top 5 des activités

OFFICE DE TOURISME GORGES DU TARN, CAUSSES, CÉVENNES

WWW.CEVENNES-GORGES-DU-TARN.COM



AUBERGE RURALE DES LAUBIES

+33 4 66 48 01 25

Les Laubies du Mont Lozère

6.5 km

SAINT-ETIENNE-DU-VALDONNEZ  **1**

Au pied du Mont Lozère, découvrez une auberge familiale avec sa cuisine à base de produits frais maison issus de l'exploitation agricole attenante. Vous y serez accueillis chaleureusement pour déguster les charcuteries maison, la poêlée de pommes de terre du jardin, les cuisses de grenouilles, le veau de la ferme et bien d'autres spécialités comme la tête de veau. C'est une de ces Auberges, comme on les aime, des bons produits, un accueil attentionné et en prime la vue exceptionnelle sur les Puechs des Bondons. Une adresse incontournable lors de vos sorties sur le massif du Mont Lozère à la découverte de ses nombreux sites, tels que la Cascade de Rûnes, l'étang de pêche de Barrandon (juste à côté), les clochers de tourmente... ! Mathieu et sa famille vous proposent également un service traiteur toute l'année, ainsi qu'une location d'un gîte bien confortable pour 4 pers. sur place pour vos escapades d'un week-end ou d'une semaine.



CÉVENN'SONNE

+33 4 66 65 04 36

Route Départementale 998

<https://cevennsonne.business.site/>

8.5 km

BEDOUES-COCURES  **2**

Remontez le Tarn et faites une halte dans ce petit restaurant situé face à la Collégiale Urbain V. Ici l'ambiance villageoise règne, c'est ici que locaux et touristes se rencontrent. A la carte il y en a pour tous les goûts : du menu copieux à la salade raffinée. Attention, pas de boissons industrielles, que des cocktails faits maison ou des sirops du coin!



BIKING FARM MONITEUR VTT JEAN PHILIPPE LANGLOIS

+33 4 66 45 44 60 +33 7 69 38 93

74

Le Cros

<https://bikingfarm.com>

6.0 km

LES BONDONS  **1**

Passionné par toutes les pratiques vélo (VTT all mountain, enduro, gravel mais aussi cyclisme sur route), je vous propose de vous accompagner dans votre découverte des Cévennes et des Causses. • Formules découverte familiale avec location de VTT à assistance électrique haut de gamme ('Moustache' élu VTAE de l'année 2018) • Initiation et perfectionnement à la pratique du VTT (enduro) sur les traces les plus exigeantes (navettes possibles). Progression pédagogique assurée • Raid en itinérance sur toute ou partie de la GTMC (Grande Traversée du Massif Central) : 1200km d'aventure • Organisation de stages / séjours cyclisme sur route et/ou gravel bike à la découverte des cols méconnus et rugueux des vallées cévenoles. Programme sur mesure et adapté au public (kilométrage et dénivelé)



GUIDE DE PECHE MONT LOZERE

+33 6 68 16 11 51

Fontchaldette

<https://peche-mont-lozere.com/>

6.7 km

PONT DE MONTVERT - SUD MONT LOZERE  **2**

Guide de pêche au pays des sources, au pied du Mont-Lozère, je vous propose de vous accompagner pour découvrir ou vous perfectionner à la pratique de la pêche à la mouche sur les cours d'eau. Un paysage préservé, des eaux incroyablement limpides, des truites, tout cela pour un vrai moment de détente. Je m'adapte à tous les niveaux et à toutes les attentes. Je suis là pour vous apporter mon expérience des cours d'eaux locaux. - Guidage et stage pêche à la mouche tous niveaux. - Découverte de la pêche (toutes techniques) entre amis ou en famille. - Initiation à la pêche au bouchon pour les enfants. Alors n'hésitez pas à me contacter pour en savoir plus.



PARCOURS ACROBATIQUE CÉVENNES ÉVASION

+33 4 66 45 18 31 +33 6 76 30 31

84

Zone commerciale Saint Julien du

Gourg

11.5 km

<http://lozere-accrobranche.com>  **3**

L'accrobranche de Cévennes évasion est un parcours en hauteur pour toute la famille où chacun pourra évoluer à son rythme. Il propose plus de 30 ateliers répartis en 6 parcours (Tyroliennes, passerelles, filets, jeux d'équilibre....) - Orange : pour les 4 - 6 ans (1m). - Jaune : pour les 6 - 8 ans (1,10m). - Vert : pour les 8 - 10 ans (1,30m) avec les parents. - Vert : + 10 ans (1,40m). - Bleu : + 10 ans (1,40m). - Rouge : + 12 ans (1,50m). - Violet : 6 tyroliennes au-dessus du Tarn dont une de plus de 100m. Vous y trouverez une aire de pique-nique, des glaces et des boissons à emporter, une terrasse perchée.

Mes recommandations (suite)

5 raisons de venir dans notre destination

Top 5 des activités

OFFICE DE TOURISME GORGES DU TARN, CAUSSES, CÉVENNES
WWW.CEVENNES-GORGES-DU-TARN.COM



SPA AQUA CALIDA BAGNOLS LES BAINS

+33 4 66 47 60 02

Avenue des Thermes


<http://www.bagnols-les-bains.com>

11.9 km

📍 MONT LOZÈRE ET
GOULET



Espace forme. Située à 900 mètres d'altitude, cette station climatique et thermale à dimension humaine dispose d'une source d'eau chaude, exploitée depuis les romains, qui jaillit de la montagne à une température de 41.5°C. L'espace remise en forme propose des forfaits et des soins à la carte. Il joue les bienfaits de l'eau sur tous les modes : relaxation, raffermissement, détente... Les cabines de modelage et l'espace de cardio-training entièrement équipés permettent de parachever la remise en forme. Le cabinet d'esthétique propose une gamme complète de soins de beauté. Espace thermal: orientation thérapeutique (rhumatologie, voies respiratoires...)



CASCADE DE RUNES

+33 4 66 45 81 94

Runes

3.1 km

📍 PONT DE MONTVERT - SUD MONT
LOZERE



La cascade de Runes mesure dans sa totalité près de soixante mètres de haut avec 2 chutes, l'une de 46 m de haut plongeant dans un gouffre de 7 mètres de profondeur et l'autre de 24 mètres. Le ruisseau prend sa source dans les roches granitiques du Mont-Lozère, pour se jeter dans le Tarn. C'est un type de paysage exceptionnel pour les Cévennes et la Lozère. Taillée dans la roche, la cascade offre un lieu de fraîcheur et d'ombre durant votre promenade. Au départ de la chute se trouve une pierre gravée : un dragon se mordant la queue y est représenté. A l'intérieur du cercle il est écrit : « De la terre vers le ciel et du ciel vers la terre ». La légende locale veut que quelques Vikings en errance sur le Mont Lozère à la fin du premier millénaire aient inscrit ce message.



SENTIER DE MALLEVRIÈRE

+33 4 66 45 81 94

Ancienne colonie

4.2 km

📍 PONT DE MONTVERT - SUD MONT
LOZERE



Des chaos granitiques de Finiels au sommet éponyme, cette boucle suit les traces de Robert Louis Stevenson et de son ânesse Modestine. La pelouse d'altitude, constituée d'une herbe rêche, le nard, s'adapte aux dures conditions climatiques. Sur le sommet, quelques îlots de bruyère, et quelques plants de myrtille parviennent à grand peine à s'implanter. Une borne porte encore l'empreinte de la Croix de Malte (XIIème siècle). On randonne une partie de la boucle dans une très belle forêt de résineux, reboisé au cours du 20ème siècle, sur chemin et piste. L'autre partie se déroule sur les pelouses d'altitude si typique des crêtes sommitales du Mont Lozère.



LE SOMMET DE FINIELS

+33 4 66 45 81 94

Finiels

4.2 km

📍 PONT DE MONTVERT - SUD MONT
LOZERE



Le sommet de Finiels culmine sur le massif du Mont-Lozère à 1699 mètres. C'est le point le plus haut de la Lozère. Pour s'y rendre, il faut emprunter la D20 reliant le Pont de Montvert au Bleynard. Une fois arrivé au col, vous aurez une vue imprenable sur l'ensemble du massif et, si le temps est ensoleillé et sans nuage, vous aurez la chance d'apercevoir la mer méditerranéenne et le massif des Alpes.

Mes recommandations (suite)

5 raisons de venir dans notre destination

Top 5 des activités

OFFICE DE TOURISME GORGES DU TARN, CAUSSES, CÉVENNES
WWW.CEVENNES-GORGES-DU-TARN.COM



Map data ©2022

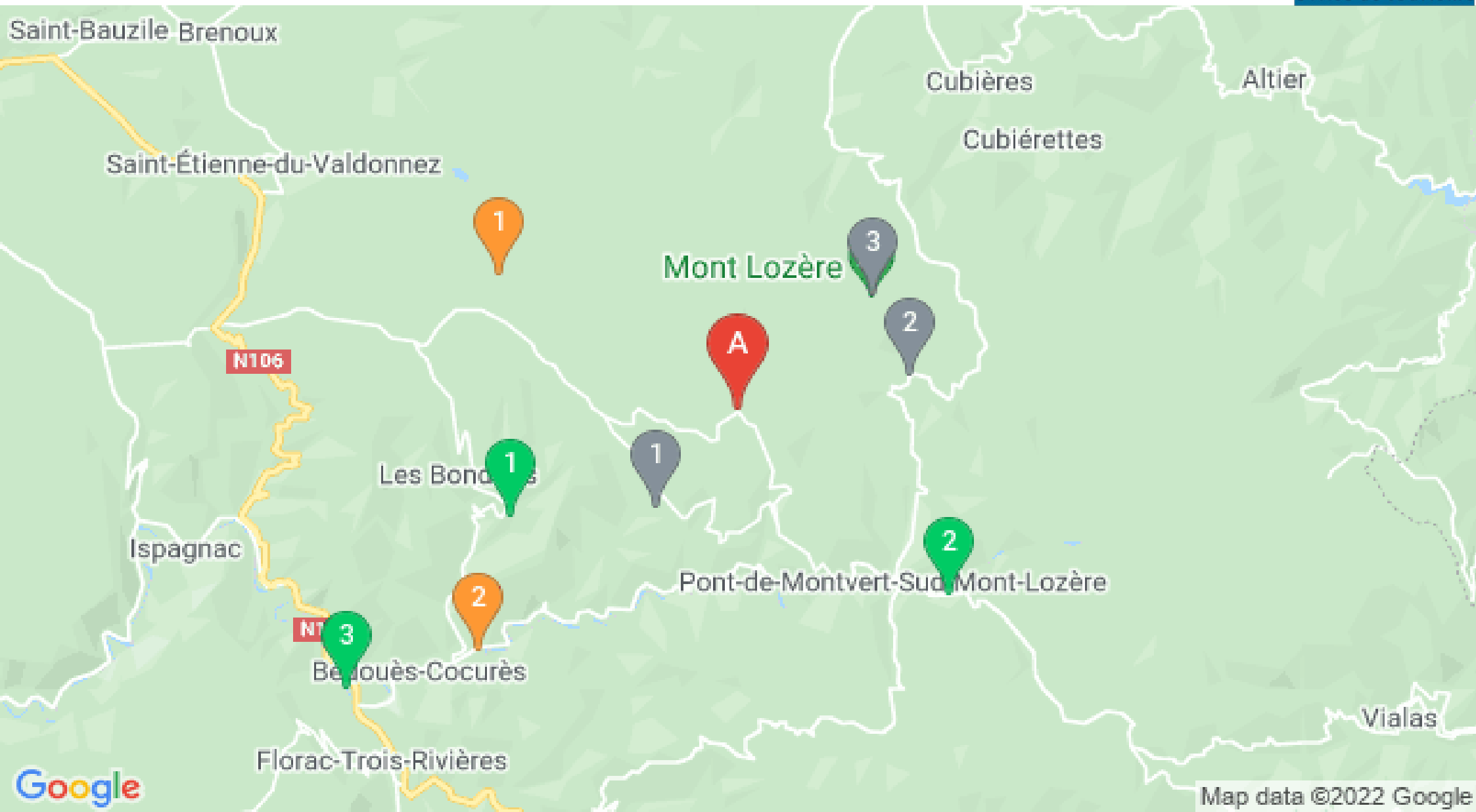
: Restaurants : Activités et Loisirs : Nature : Culturel : Dégustations

Mes recommandations (suite)

5 raisons de venir dans notre destination

Top 5 des activités

OFFICE DE TOURISME GORGES DU TARN, CAUSSES, CÉVENNES
WWW.CEVENNES-GORGES-DU-TARN.COM



Map data ©2022 Google